



ព្រះរាជាណាចក្រកម្ពុជា
ជាតិ សាសនា ព្រះមហាក្សត្រ

ទីស្តីការគណៈរដ្ឋមន្ត្រី

លេខ : ៧៧៣ ខ.ស.រ.ណ.ស.ប

ថ្ងៃ ១៤ ខែ ៧១៦ ខែ ១៤ ឆ្នាំ ២០២២
រាជធានីភ្នំពេញ ថ្ងៃទី ៩ ខែ សីហា ឆ្នាំ ២០២២

ឧបនាយករដ្ឋមន្ត្រីប្រចាំការ រដ្ឋមន្ត្រីទទួលបន្ទុកទីស្តីការគណៈរដ្ឋមន្ត្រី
ជម្រាបជូន

- ឯកឧត្តមអគ្គបណ្ឌិតសភាចារ្យ ឧបនាយករដ្ឋមន្ត្រី រដ្ឋមន្ត្រីក្រសួងសេដ្ឋកិច្ចនិងហិរញ្ញវត្ថុ
- ឯកឧត្តមឧបនាយករដ្ឋមន្ត្រី រដ្ឋមន្ត្រីក្រសួងរៀបចំដែនដី នគរូបនីយកម្ម និងសំណង់
- ឯកឧត្តមរដ្ឋមន្ត្រីក្រសួងបរិស្ថាន
- ឯកឧត្តមអភិបាលនៃគណៈអភិបាលខេត្តព្រះសីហនុ ✓

កម្មវត្ថុ: ករណីសំណើសុំកែប្រែប្រទល់ និងធ្វើបច្ចុប្បន្នភាពតំបន់គ្រប់គ្រងនៃ ឧទ្យានជាតិសមុទ្រ ព្រះសីហនុរាម នៅក្នុងភូមិសាស្ត្រខេត្តព្រះសីហនុ។

យោង ៖ - លិខិតលេខ ១៣៧៦ សណ ប.ស្ត ចុះថ្ងៃទី ២៣ ខែ មិថុនា ឆ្នាំ ២០២២ របស់ក្រសួងបរិស្ថាន
- ចំណាត់ការខ្ពង់ខ្ពស់បំផុតរបស់សម្តេចអគ្គមហាសេនាបតីតេជោ **ហ៊ុន សែន** នាយករដ្ឋមន្ត្រីនៃ ព្រះរាជាណាចក្រកម្ពុជា ចុះថ្ងៃទី ៤ ខែ សីហា ឆ្នាំ ២០២២។

សេចក្តីដូចមានចែងក្នុងកម្មវត្ថុនិងយោងខាងលើ ទីស្តីការគណៈរដ្ឋមន្ត្រី សូមជម្រាបជូនឯកឧត្តម ជ្រាបថា រាជរដ្ឋាភិបាលសម្រេចដូចខាងក្រោម៖

- ១- កែសម្រួលមាត្រា ៣ នៃអនុក្រឹត្យលេខ ១១ អនក្រ.បក ចុះថ្ងៃទី ១០ ខែ មករា ឆ្នាំ ២០២២ ស្តីពី ការកំណត់ និងការបែងចែកតំបន់គ្រប់គ្រង ក្នុងឧទ្យានជាតិសមុទ្រព្រះសីហនុរាម។
- ២- ឱ្យក្រសួងបរិស្ថានរៀបចំ «ភូមិទេសចរណ៍កំរងទំនើប» នៅក្នុងតំបន់សហគមន៍នៅលើកោះថ្មី ជាតំបន់រដ្ឋបាលទេសចរណ៍ធម្មជាតិ និងជាគោលដៅសម្រាប់ដោះស្រាយផលប៉ះពាល់នានាដោយសារគម្រោង វិនិយោគអភិវឌ្ឍន៍នៅលើកោះថ្មី។
- ៣- ឱ្យក្រុមហ៊ុនវិនិយោគក្នុងឧទ្យានជាតិសមុទ្រព្រះសីហនុរាម ធ្វើបច្ចុប្បន្នភាពទិន្នន័យព្រំដីគម្រោង វិនិយោគអភិវឌ្ឍន៍និងបន្តនីតិវិធីធ្វើវិញ្ញាបនបត្រសម្គាល់សិទ្ធិជួលអចិន្ត្រៃយ៍តាមទំហំផ្ទៃដីជាក់ស្តែងនៃគម្រោង នីមួយៗដើម្បីងាយស្រួលក្នុងការបំពេញកាតព្វកិច្ចបង់ថ្លៃឈ្នួលដីរដ្ឋ ការអនុវត្តកិច្ចសន្យា និងការបំពេញកាតព្វកិច្ច បន្តកអាជីវកម្មនិងសេវាកម្មនានា។

អាស្រ័យដូចបានជម្រាបជូនខាងលើ សូមឯកឧត្តមជ្រាបនិងហត់ចែងអនុវត្ត។ *my km B*

ឧ. រដ្ឋមន្ត្រីទទួលបន្ទុកទីស្តីការគណៈរដ្ឋមន្ត្រី
រដ្ឋលេខាធិការ
[Signature]
សុខ សុភ័ណ្ណ

- ចម្លងជូន:**
- ក្រសួងមហាផ្ទៃ
 - ក្រុមប្រឹក្សាអភិវឌ្ឍន៍កម្ពុជា
 - ឧទ្ធកាល័យសម្តេចអគ្គមហាសេនាបតីតេជោ នាយករដ្ឋមន្ត្រី
 - ឧទ្ធកាល័យឯកឧត្តមកិត្តិនីតិកោសលបណ្ឌិត ឧបនាយករដ្ឋមន្ត្រីប្រចាំការ
 - រដ្ឋបាលខេត្តកំពត
 - អគ្គនាយកដ្ឋាន យុទ្ធសាស្ត្រ
 - ឯកសារ កាលប្បវត្តិ



ព្រះរាជាណាចក្រកម្ពុជា
ជាតិ សាសនា ព្រះមហាក្សត្រ



រាជរដ្ឋាភិបាលកម្ពុជា
លេខ : ២៤២ អនក្រ.បក

អនុក្រឹត្យ
ស្តីពី

ការកែសម្រួលមាត្រា ៣ នៃអនុក្រឹត្យលេខ ១១ អនក្រ.បក ចុះថ្ងៃទី១០ ខែមករា
ឆ្នាំ២០២២ ស្តីពីការកំណត់ និងការបែងចែកតំបន់គ្រប់គ្រង
ក្នុងឧទ្យានជាតិសមុទ្រព្រះសីហនុរាម ខេត្តព្រះសីហនុ

រាជរដ្ឋាភិបាល

- បានឃើញរដ្ឋធម្មនុញ្ញនៃព្រះរាជាណាចក្រកម្ពុជា
- បានឃើញព្រះរាជក្រឹត្យលេខ នស/រកត/០៩១៨/៩២៥ ចុះថ្ងៃទី៦ ខែកញ្ញា ឆ្នាំ២០១៨ ស្តីពីការតែងតាំង រាជរដ្ឋាភិបាលនៃព្រះរាជាណាចក្រកម្ពុជា
- បានឃើញព្រះរាជក្រឹត្យលេខ នស/រកត/០៣២០/៤២១ ចុះថ្ងៃទី៣០ ខែមីនា ឆ្នាំ២០២០ ស្តីពីការតែងតាំង និងកែសម្រួលសមាសភាពរាជរដ្ឋាភិបាលនៃព្រះរាជាណាចក្រកម្ពុជា
- បានឃើញព្រះរាជក្រមលេខ នស/រកម/០៦១៨/០១២ ចុះថ្ងៃទី២៨ ខែមិថុនា ឆ្នាំ២០១៨ ដែលប្រកាសឱ្យប្រើច្បាប់ស្តីពីការរៀបចំ និងការប្រព្រឹត្តទៅនៃគណៈរដ្ឋមន្ត្រី
- បានឃើញព្រះរាជក្រមលេខ នស/រកម/០១៩៦/២១ ចុះថ្ងៃទី២៤ ខែមករា ឆ្នាំ១៩៩៦ ដែលប្រកាសឱ្យប្រើច្បាប់ស្តីពីការបង្កើតក្រសួងបរិស្ថាន
- បានឃើញព្រះរាជក្រមលេខ នស/រកម/០២០៨/០០៧ ចុះថ្ងៃទី១៥ ខែកុម្ភៈ ឆ្នាំ២០០៨ ដែលប្រកាសឱ្យប្រើច្បាប់ស្តីពីតំបន់ការពារធម្មជាតិ
- បានឃើញព្រះរាជក្រមលេខ នស/រកម/០៨០១/១៤ ចុះថ្ងៃទី៣០ ខែសីហា ឆ្នាំ២០០១ ដែលប្រកាសឱ្យប្រើច្បាប់ភូមិបាល
- បានឃើញព្រះរាជក្រមលេខ នស/រកម/១១២០/០៣០ ចុះថ្ងៃទី១៤ ខែវិច្ឆិកា ឆ្នាំ២០២០ ដែលប្រកាសឱ្យប្រើច្បាប់ស្តីពីការគ្រប់គ្រង ការប្រើប្រាស់ និងការចាត់ចែងលើទ្រព្យសម្បត្តិរដ្ឋ
- បានឃើញព្រះរាជក្រឹត្យចុះថ្ងៃទី១ ខែវិច្ឆិកា ឆ្នាំ១៩៩៣ ស្តីពីការកំណត់តំបន់ការពារធម្មជាតិ
- បានឃើញអនុក្រឹត្យលេខ ២៣៤ អនក្រ.បក ចុះថ្ងៃទី៧ ខែវិច្ឆិកា ឆ្នាំ២០២១ ស្តីពីការរៀបចំ និងការប្រព្រឹត្តទៅរបស់ក្រសួងបរិស្ថាន

- បានឃើញអនុក្រឹត្យលេខ ១០ អនក្រ.បក ចុះថ្ងៃទី១០ ខែមករា ឆ្នាំ២០២២ ស្តីពីការកែប្រែ តំបន់ការពារធម្មជាតិពីឧទ្យានជាតិព្រះសីហនុ«រាម» ទៅជាឧទ្យានជាតិសមុទ្រព្រះសីហនុរាម
- បានឃើញអនុក្រឹត្យលេខ ១១ អនក្រ.បក ចុះថ្ងៃទី១០ ខែមករា ឆ្នាំ២០២២ ស្តីពីការកំណត់ និងការបែងចែកតំបន់គ្រប់គ្រងក្នុងឧទ្យានជាតិសមុទ្រព្រះសីហនុរាម
- បានឃើញអនុក្រឹត្យលេខ ០២ អនក្រ.បក ចុះថ្ងៃទី០៤ ខែមករា ឆ្នាំ២០២២ ស្តីពីការកាត់ធ្វៀល ដីទំហំ ៩៣ហិកតា និង៦៣អា ចេញពីតំបន់ប្រើប្រាស់ដោយចីរភាពនៃឧទ្យានជាតិសមុទ្រព្រះសីហនុ រាមកំណត់ ដោយអនុក្រឹត្យលេខ ៧០ អនក្រ.បក ចុះថ្ងៃទី២៣ ខែមិថុនា ឆ្នាំ ២០០៨ ស្ថិតនៅ ភូមិអុង ឃុំរាម ស្រុក ព្រៃនប់ ខេត្តព្រះសីហនុ ផ្តល់សិទ្ធិជាកម្មសិទ្ធិជូន អ្នកឧកញ៉ា យុន សៀ
- បានឃើញអនុក្រឹត្យលេខ ២៣៩ អនក្រ.បក ចុះថ្ងៃទី២២ ខែវិច្ឆិកា ឆ្នាំ២០២២ ស្តីពីការកែប្រែ តំបន់ប្រើប្រាស់ដោយចីរភាពក្នុងឧទ្យានជាតិសមុទ្រព្រះសីហនុរាម មកជាតំបន់សហគមន៍
- បានឃើញអនុក្រឹត្យលេខ ២៤៥ អនក្រ.បក ចុះថ្ងៃទី៣០ ខែវិច្ឆិកា ឆ្នាំ២០២២ ស្តីពីការកំណត់ តំបន់សហគមន៍នៃតំបន់ការពារធម្មជាតិ
- យោងតាមសំណើរបស់រដ្ឋមន្ត្រីក្រសួងបរិស្ថាន

សម្រេច

មាត្រាមួយ.-

ត្រូវបានកែសម្រួលមាត្រា៣ នៃអនុក្រឹត្យលេខ ១១ អនក្រ.បក ចុះថ្ងៃទី១០ ខែមករា ឆ្នាំ២០២២ ស្តីពីការកំណត់ និងការបែងចែកតំបន់គ្រប់គ្រង ក្នុងឧទ្យានជាតិសមុទ្រព្រះសីហនុរាម ដូចតទៅ៖

មាត្រា៣.- ថ្មី

ត្រូវបានបែងចែកតំបន់គ្រប់គ្រងក្នុងឧទ្យានជាតិសមុទ្រព្រះសីហនុរាម ជា ២(ពីរ) តំបន់ ដូចមាន ផែនទីភ្ជាប់ក្នុងឧបសម្ព័ន្ធ១ និងនិយាមកាភ្ជាប់ក្នុងឧបសម្ព័ន្ធ២ រួមមាន៖

១. តំបន់ប្រើប្រាស់ដោយចីរភាព មានផ្ទៃដីសរុបទំហំ ១១០៩០ (មួយម៉ឺនមួយពាន់កៅសិប) ហិកតា។ តំបន់ប្រើប្រាស់ដោយចីរភាពត្រូវបានរៀបចំ និងគ្រប់គ្រងដោយក្រសួងបរិស្ថាន ដោយសហការ ជាមួយក្រសួង ស្ថាប័ន និងរដ្ឋបាលខេត្តព្រះសីហនុ និងខេត្តកំពត ដោយគោរពតាមច្បាប់ស្តីពីតំបន់ ការពារធម្មជាតិ និងបទប្បញ្ញត្តិជាធរមាន។

២. តំបន់សហគមន៍ មានផ្ទៃដីសរុបទំហំ ៨២៥៧ (ប្រាំបីពាន់ពីររយហាសិបប្រាំពីរ)ហិកតា។ តំបន់សហគមន៍ត្រូវបានរៀបចំ និងគ្រប់គ្រងដោយក្រសួងបរិស្ថាន ដោយសហការជាមួយក្រសួង ស្ថាប័ន និងរដ្ឋបាលខេត្តព្រះសីហនុ ដោយគោរពតាមច្បាប់ស្តីពីតំបន់ការពារធម្មជាតិ និងបទប្បញ្ញត្តិជាធរមាន។ រាល់ការចេញប័ណ្ណសម្គាល់កម្មសិទ្ធិដីធ្លី ឬការអនុញ្ញាតឱ្យប្រើប្រាស់ដីធ្លី នៅក្នុងតំបន់សហគមន៍ ត្រូវមាន ការបញ្ជាក់យល់ព្រមជាមុនពីក្រសួងបរិស្ថាន។

មាត្រាពីរ.-

បទប្បញ្ញត្តិទាំងឡាយណាដែលផ្ទុយនឹងអនុក្រឹត្យនេះ ត្រូវទុកជានិរាករណ៍។

176

មាត្រា ៧.-

រដ្ឋមន្ត្រីទទួលបន្ទុកទីស្តីការគណៈរដ្ឋមន្ត្រី រដ្ឋមន្ត្រីក្រសួងសេដ្ឋកិច្ចនិងហិរញ្ញវត្ថុ រដ្ឋមន្ត្រីក្រសួងបរិស្ថាន រដ្ឋមន្ត្រីគ្រប់ក្រសួង និងប្រធានគ្រប់ស្ថាប័នដែលពាក់ព័ន្ធ ត្រូវទទួលបន្ទុកអនុវត្តអនុក្រឹត្យនេះ តាមភារកិច្ច រៀងៗខ្លួន ចាប់ពីថ្ងៃចុះហត្ថលេខាតទៅ។ **ល**

ថ្ងៃពុធ ៨ ពិសាខ ខែទុតិយសាធរ្ម ឆ្នាំថោះ បញ្ចស័ក ព.ស.២៥៦៧
ធ្វើនៅរាជធានីភ្នំពេញ ថ្ងៃទី ០៩ ខែ សីហា ឆ្នាំ២០២៣ /



សម្តេចអគ្គមហាសេនាបតីតេជោ ហ៊ុន សែន

បានយកសេចក្តីគោរពជម្រាបជូន
សម្តេចអគ្គមហាសេនាបតីតេជោនាយករដ្ឋមន្ត្រី សូមហត្ថលេខា
រដ្ឋមន្ត្រីក្រសួងបរិស្ថាន

សាយ សំណេង

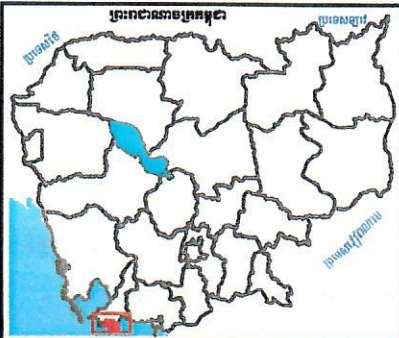
កន្លែងទទួល :

- ក្រសួងព្រះបរមរាជវាំង
- អគ្គលេខាធិការដ្ឋានក្រុមប្រឹក្សាធម្មនុញ្ញ
- អគ្គលេខាធិការដ្ឋានព្រឹទ្ធសភា
- អគ្គលេខាធិការដ្ឋានរដ្ឋសភា
- ឧទ្ធរណ៍យសម្តេចអគ្គមហាសេនាបតីតេជោនាយករដ្ឋមន្ត្រី
- ឧទ្ធរណ៍យសម្តេច ឯកឧត្តម ឧបនាយករដ្ឋមន្ត្រី
- ដូចមាត្រា ៧
- រាជកិច្ច
- ឯកសារ កាលប្បវត្តិ

ឧបសម្ព័ន្ធទី១នៃអនុក្រឹត្យលេខ: ២៤២ អនក្រ.បក ចុះថ្ងៃទី ៩ ខែ សីហា ឆ្នាំ២០២៣
ផែនទីកំណត់បែបចែកតំបន់គ្រប់គ្រងក្នុងឧទ្យានជាតិសមុទ្រព្រះសីហនុរាម
ភូមិសាស្ត្រខេត្តព្រះសីហនុនិងខេត្តកំពត



(ទិន្នន័យទីតាំងត្រូវប្រទល់រដ្ឋបាលដែលបានបង្ហាញនៅលើផែនទីនេះ មិនផ្តល់ភាពធន់ទ្រាំនឹងការប្រែប្រួលដែលគ្រប់គ្រងដោយក្រុមការងារប្រចាំថ្ងៃនៃអង្គការជម្រកសត្វល្អិតនោះទេ)



សញ្ញាសម្គាល់

- ផ្លូវជាតិលេខ៤
- តំបន់សហគមន៍ (ទំហំ៨ ២៥៧ហិកតា)
- តំបន់ប្រើប្រាស់ដោយចីរភាព(ទំហំ១១ ១៩០ហិកតា)
- តំបន់ផ្ទៃទឹក (ទំហំ២០ ២៨៧ហិកតា)
- ព្រំប្រទល់ឧទ្យានជាតិសមុទ្រព្រះសីហនុរាម

ទម្រង់ទ្រង់ទ្រាយ: 1:135,000

0 2.5 5 km

Map Coordinate System:
 Units: meters
 System Projection: UTM, Zone 48 N
 Datum: WGS 1984

ព្រំប្រទល់ឧទ្យានជាតិសមុទ្រព្រះសីហនុរាម
មានទំហំផ្ទៃដី ៣៩ ៦៣៤ហិកតា

ប្រភពទិន្នន័យ

ខ្សែព្រំប្រទល់តំបន់ការពារធម្មជាតិ : ក្រសួងបរិស្ថាន
 ព្រំប្រទល់រដ្ឋបាល : ក្រសួងរៀបចំដែនដី នគរូបនីយកម្ម និងសំណង់ (២០២១)
 រូបភាព : Google Earth
 ផលិតដោយ : នាយកដ្ឋានសេវាកម្មព័ត៌មានភូមិសាស្ត្រនៃក្រសួងបរិស្ថាន



ព្រះរាជាណាចក្រកម្ពុជា
ជាតិ សាសនា ព្រះមហាក្សត្រ



ទីស្តីការគណៈរដ្ឋមន្ត្រី

លេខ : ៧៧.៧៥.៧.៧៧.៧.៧

ថ្ងៃ ១៧ ៧ ៧៧៥ ខែ ទុតិយសាសន ឆ្នាំថោះ បញ្ចស័ក ព.ស.២៥៦៧
រាជធានីភ្នំពេញ ថ្ងៃទី ៩ ខែ សីហា ឆ្នាំ២០២៣

ឧបនាយករដ្ឋមន្ត្រីប្រចាំការ រដ្ឋមន្ត្រីទទួលបន្ទុកទីស្តីការគណៈរដ្ឋមន្ត្រី
ជម្រាបជូន

- ឯកឧត្តមអគ្គបណ្ឌិតសភាចារ្យ ឧបនាយករដ្ឋមន្ត្រី រដ្ឋមន្ត្រីក្រសួងសេដ្ឋកិច្ចនិងហិរញ្ញវត្ថុ
- ឯកឧត្តមឧបនាយករដ្ឋមន្ត្រី រដ្ឋមន្ត្រីក្រសួងរៀបចំដែនដី នគរូបនីយកម្ម និងសំណង់
- ឯកឧត្តមរដ្ឋមន្ត្រីក្រសួងបរិស្ថាន
- ឯកឧត្តមអភិបាលនៃគណៈអភិបាលខេត្តព្រះសីហនុ ✓

កម្មវត្ថុ ៖ ករណីសំណើសុំអនុប្បយោគដី ដើម្បីបន្តនីតិវិធីចុះកិច្ចសន្យាជួលអចិន្ត្រៃយ៍ រយៈពេល ៥០(ហាសិប) ឆ្នាំ សម្រាប់គម្រោងវិនិយោគអភិវឌ្ឍន៍ ចំនួន ១៣(ដប់បី)គម្រោង ស្ថិតក្នុងតំបន់ប្រើប្រាស់ដោយ ចីរភាពនៃឧទ្យានជាតិសមុទ្រព្រះសីហនុរាម ភូមិសាស្ត្រស្រុកព្រៃនប់ ខេត្តព្រះសីហនុ។

យោង ៖ -លិខិតលេខ១៣៧៨ ស.ណ ប.ស្ត ចុះថ្ងៃទី២៣ ខែមិថុនា ឆ្នាំ២០២៣ របស់ក្រសួងបរិស្ថាន
- ចំណារដីខ្ពង់ខ្ពស់បំផុតរបស់សម្តេចអគ្គមហាសេនាបតីតេជោ **ហ៊ុន សែន** នាយករដ្ឋមន្ត្រីនៃ ព្រះរាជាណាចក្រកម្ពុជា ចុះថ្ងៃទី៤ ខែសីហា ឆ្នាំ២០២៣។

សេចក្តីដូចមានចែងក្នុងកម្មវត្ថុនិងយោងខាងលើ ទីស្តីការគណៈរដ្ឋមន្ត្រីសូមជម្រាបជូនឯកឧត្តម ជ្រាបថា រាជរដ្ឋាភិបាលសម្រេចជាគោលការណ៍ដូចខាងក្រោម៖

១-ធ្វើអនុប្បយោគប្តូរចំណាត់ថ្នាក់ដី ពីទ្រព្យសម្បត្តិសាធារណៈរបស់រដ្ឋ មកជាទ្រព្យសម្បត្តិឯកជន របស់រដ្ឋ ក្រោមលក្ខខណ្ឌចុះកិច្ចសន្យាជួលអចិន្ត្រៃយ៍រយៈពេល ៥០(ហាសិប)ឆ្នាំ សម្រាប់គម្រោងវិនិយោគ អភិវឌ្ឍន៍ ស្ថិតក្នុងតំបន់ប្រើប្រាស់ដោយចីរភាពនៃឧទ្យានជាតិសមុទ្រព្រះសីហនុរាម ភូមិសាស្ត្រស្រុកព្រៃនប់ ខេត្តព្រះសីហនុ ចំនួន ១៣(ដប់បី)គម្រោង(ដូចមានផែនទីនិងចំណុចនិយាមកាភ្ជាប់ជាឧបសម្ព័ន្ធ) ដូចខាងក្រោម៖

- គម្រោងក្រុមហ៊ុន CELESTIAL STARS LIMITED COMPANY ផ្ទៃដីទំហំ ៤០៩ហិកតា (បួនរយប្រាំបួនហិកតា)
- គម្រោងក្រុមហ៊ុន HTHH ISLAND INVESTMENT CO., LTD. ផ្ទៃដីទំហំ ១ ៦៦៨ហិកតា (មួយពាន់ប្រាំមួយរយហុកសិបប្រាំបីហិកតា)
- គម្រោងក្រុមហ៊ុន CMB-PEK LAND CO., LTD. ផ្ទៃដីទំហំ ១៣៨ហិកតា (មួយរយសាមសិបប្រាំ បីហិកតា) *my kh B*



- គម្រោងក្រុមហ៊ុន OCIC ផ្ទៃដីទំហំ ៣៤៣,៩៣៧៤ហិកតា (បីរយសែសិបបីហិកតា កៅសិបបីអា និងចិតសិបបួនសង់ទីអា)
- គម្រោងក្រុមហ៊ុន WING LUNG INTERNATIONAL INVESTMENT COMPANY LIMITED ផ្ទៃដី ទំហំ ៤៩,៥៩៧៨ហិកតា (សែសិបប្រាំបួនហិកតា ហាសិបប្រាំបួនអា និងចិតសិបប្រាំបីសង់ទីអា)
- គម្រោងក្រុមហ៊ុន CPNG INVESTMENT CO., LTD. ផ្ទៃដីទំហំ ១៤,៥៩៤៨ហិកតា (ដប់បួន ហិកតា ហាសិបប្រាំបួនអា និងសែសិបប្រាំបីសង់ទីអា)
- គម្រោងក្រុមហ៊ុន TL BEST VIEW CO., LTD ឯ.ក ផ្ទៃដីទំហំ ៥,៦៣៨០ហិកតា (ប្រាំហិកតា ហុកសិបបីអា និងប៉ែតសិបសង់ទីអា)
- គម្រោងក្រុមហ៊ុន CAMLUBE (CAMBODIA) CO., LTD. ផ្ទៃដីទំហំ ៧,៧៥៨៩ហិកតា (ប្រាំពីរ ហិកតាចិតសិបប្រាំអា និងប៉ែតសិបប្រាំបួនសង់ទីអា)
- គម្រោងក្រុមហ៊ុន CHINA PHOENIX PROPERTY CO., LTD. ផ្ទៃដីទំហំ ១១០ហិកតា (មួយរយ ដប់ហិកតា)
- គម្រោងក្រុមហ៊ុន ANHE REAL ESTATE (CAMBODIA) INVESTMENT DEVELOPMENT CO., LTD. ផ្ទៃដីទំហំ ១០,៧២៣៧ហិកតា (ដប់ហិកតា ចិតសិបពីរអា និងសាមសិបប្រាំពីរសង់ទីអា)
- គម្រោងក្រុមហ៊ុន GUARDIAN GREEN INVESTMENT CO., LTD. ផ្ទៃដីទំហំ ៤,៨៧២៩ហិកតា (បួនហិកតា ប៉ែតសិបប្រាំពីរអា និងម្ភៃប្រាំបួនសង់ទីអា)
- គម្រោងក្រុមហ៊ុន GARUDA GREEN INVESTMENT CO., LTD. ផ្ទៃដីទំហំ ៩,៤៦០២ហិកតា (ប្រាំបួនហិកតា សែសិបប្រាំមួយអា និងសូន្យពីរសង់ទីអា)
- គម្រោងក្រុមហ៊ុន KAMPLOK ISLAND RESORT CO., LTD. ផ្ទៃដីទំហំ ៧,៤៣៦៩ហិកតា (ប្រាំពីរហិកតា សែសិបបីអា និងហុកសិបប្រាំបួនសង់ទីអា) ។

២-ចុះបញ្ជីដីសិទ្ធិជួលអចិន្ត្រៃយ៍រយៈពេលវែង ៥០(ហាសិប)ឆ្នាំ ជូនក្រុមហ៊ុនទាំង១៣នេះ លើផ្ទៃដី ដែលបានអនុប្បយោគ។

៣-ប្រគល់ជូនរដ្ឋមន្ត្រីក្រសួងបរិស្ថាន តំណាងរាជរដ្ឋាភិបាលកម្ពុជា ចុះហត្ថលេខាលើកិច្ចសន្យាជួល អចិន្ត្រៃយ៍ជាមួយម្ចាស់គម្រោងទាំង ១៣ក្រុមហ៊ុន និងជូនរដ្ឋមន្ត្រីសេដ្ឋកិច្ចនិងហិរញ្ញវត្ថុ ចុះហត្ថលេខាបានឃើញ និងយល់ព្រមលើកិច្ចសន្យានេះ។

អាស្រ័យដូចបានជម្រាបជូនខាងលើសូមឯកឧត្តម ជ្រាបនិងចាត់ចែងអនុវត្ត។ *My km 18*

ចម្លងជូន៖

- ក្រុមប្រឹក្សាអភិវឌ្ឍន៍កម្ពុជា
- ខុទ្ទកាល័យសម្តេចអគ្គមហាសេនាបតីតេជោ នាយករដ្ឋមន្ត្រី
- ខុទ្ទកាល័យឯកឧត្តមកិត្តិនីតិកោសលបណ្ឌិត ឧបនាយករដ្ឋមន្ត្រីប្រចាំការ
- ក្រុមហ៊ុន CELESTITAL STARS LIMITED COMPANY
- ក្រុមហ៊ុន HTHH ISLAND INVESMENT CO., LTD.
- ក្រុមហ៊ុន CAMB-PEK LAND CO., LTD.
- ក្រុមហ៊ុន OCIC
- ក្រុមហ៊ុន WING LUNG INTERNATIONAL INVESTMENT COMPANY LIMITED
- ក្រុមហ៊ុន CPNG INVESTMENT CO., LTD.
- ក្រុមហ៊ុន TL BEST VIEW CO., LTD ឯ.ក
- ក្រុមហ៊ុន CAMLUBE (CAMBODIA) CO., LTD.
- ក្រុមហ៊ុន CHINA PHOENIX PROPERTY CO., LTD.
- ក្រុមហ៊ុន ANHE REAL ESTATE (CAMBODIA) INVESTMENT DEVELOPMENT CO., LTD.
- ក្រុមហ៊ុន GUARDIAN GREEN INVESTMENT CO., LTD.
- ក្រុមហ៊ុន GARUDA GREEN INVESTMENT CO., LTD.
- ក្រុមហ៊ុន KAMPLOK ISLAND RESORT CO., LTD.
- ឯកសារ កាលប្បវត្តិ

២. រដ្ឋមន្ត្រីទទួលបន្ទុកទីស្តីការគណៈរដ្ឋមន្ត្រី
រដ្ឋលេខាធិការ
សុខ សុភ័ណ្ណ





ព្រះរាជាណាចក្រកម្ពុជា
ជាតិ សាសនា ព្រះមហាក្សត្រ



រាជរដ្ឋាភិបាលកម្ពុជា

លេខ : ៤៧ ស.រ.រ.ជ.

ថ្ងៃ ពុធ ៨ រោច ខែ ទុតិយាសាធរ ឆ្នាំថោះ បញ្ចស័ក ព.ស.២៥៦៧
រាជធានីភ្នំពេញ ថ្ងៃទី ៩ ខែ សីហា ឆ្នាំ២០២៣

សិទ្ធិប្រទាន

- បានឃើញរដ្ឋធម្មនុញ្ញនៃព្រះរាជាណាចក្រកម្ពុជា
- បានឃើញព្រះរាជក្រឹត្យលេខ នស/រកត/០៩១៨/៩២៥ ចុះថ្ងៃទី៦ ខែកញ្ញា ឆ្នាំ២០១៨ ស្តីពីការតែងតាំងរាជរដ្ឋាភិបាលនៃព្រះរាជាណាចក្រកម្ពុជា
- បានឃើញព្រះរាជក្រឹត្យលេខ នស/រកត/០៣២០/៤២១ ចុះថ្ងៃទី៣០ ខែមីនា ឆ្នាំ២០២០ ស្តីពីការតែងតាំង និងកែសម្រួលសមាសភាពរាជរដ្ឋាភិបាលនៃព្រះរាជាណាចក្រកម្ពុជា
- បានឃើញព្រះរាជក្រមលេខ នស/រកម/០៦១៨/០១២ ចុះថ្ងៃទី២៨ ខែមិថុនា ឆ្នាំ២០១៨ ដែលប្រកាសឱ្យប្រើច្បាប់ស្តីពីការរៀបចំ និងការប្រព្រឹត្តទៅនៃគណៈរដ្ឋមន្ត្រី
- បានឃើញព្រះរាជក្រមលេខ នស/រកម/០១៩៦/២១ ចុះថ្ងៃទី២៤ ខែមករា ឆ្នាំ១៩៩៦ ដែលប្រកាសឱ្យប្រើច្បាប់ស្តីពីការបង្កើតក្រសួងបរិស្ថាន
- បានឃើញព្រះរាជក្រមលេខ នស/រកម/០២០៨/០០៧ ចុះថ្ងៃទី១៥ ខែកុម្ភៈ ឆ្នាំ២០០៨ ដែលប្រកាសឱ្យប្រើច្បាប់ស្តីពីតំបន់ការពារធម្មជាតិ
- យោងតាមតម្រូវការចាំបាច់របស់រាជរដ្ឋាភិបាលកម្ពុជា

រាជរដ្ឋាភិបាល

ប្រទានសិទ្ធិជូន ឯកឧត្តមអគ្គបណ្ឌិតសភាចារ្យឧបនាយករដ្ឋមន្ត្រី រដ្ឋមន្ត្រីក្រសួងសេដ្ឋកិច្ច និងហិរញ្ញវត្ថុ ចុះហត្ថលេខាបានឃើញនិងយល់ព្រម និងឯកឧត្តមរដ្ឋមន្ត្រីក្រសួងបរិស្ថាន ចុះហត្ថលេខាជាតំណាងរាជរដ្ឋាភិបាលកម្ពុជា លើកិច្ចសន្យាជួលអចិន្ត្រៃយ៍រយៈពេលវែង ៥០(ហាសិប)ឆ្នាំ ជាមួយក្រុមហ៊ុនចំនួន ១៣(ដប់បី) សម្រាប់គម្រោងវិនិយោគអភិវឌ្ឍន៍ ស្ថិតក្នុងតំបន់ប្រើប្រាស់ដោយចីរភាព នៃឧទ្យានជាតិសមុទ្រព្រះសីហនុរាម ភូមិសាស្ត្រស្រុកព្រៃនប់ ខេត្តព្រះសីហនុ ដូចខាងក្រោម៖

- គម្រោងក្រុមហ៊ុន CELESTIAL STARS LIMITED COMPANY ផ្ទៃដីទំហំ ៤០៩ហិកតា (បួនរយប្រាំបួនហិកតា)
- គម្រោងក្រុមហ៊ុន HTH ISLAND INVESTMENT CO., LTD. ផ្ទៃដីទំហំ ១ ៦៦៨ហិកតា (មួយពាន់ប្រាំមួយរយហុកសិបប្រាំបីហិកតា)



- គម្រោងក្រុមហ៊ុន CAMB-PEK LAND CO., LTD. ផ្ទៃដីទំហំ ១៣៨ហិកតា (មួយរយសាម សិបប្រាំបីហិកតា)
- គម្រោងក្រុមហ៊ុន OCIC ផ្ទៃដីទំហំ ៣៤៣,៩៣៧៤ហិកតា (បីរយសែសិបបីហិកតាកៅសិបបីអា និងចិតសិបបួនសង់ទីអា)
- គម្រោងក្រុមហ៊ុន WING LUNG INTERNATIONAL INVESTMENT COMPANY LIMITED ផ្ទៃដីទំហំ ៤៩,៥៩៧៨ហិកតា (សែសិបប្រាំបួនហិកតាហាសិបប្រាំបួនអា និងចិតសិបប្រាំបីសង់ទីអា)
- គម្រោងក្រុមហ៊ុន CPNG INVESTMENT CO., LTD. ផ្ទៃដីទំហំ ១៤,៥៩៤៨ហិកតា (ដប់បួនហិកតាហាសិបប្រាំបួនអា និងសែសិបប្រាំបីសង់ទីអា)
- គម្រោងក្រុមហ៊ុន TL BEST VIEW CO., LTD. ឯ.ក ផ្ទៃដីទំហំ ៥,៦៣៨០ហិកតា (ប្រាំហិកតាហុកសិបបីអា និងប៉ែតសិបសង់ទីអា)
- គម្រោងក្រុមហ៊ុន CAMLUBE (CAMBODIA) CO., LTD. ផ្ទៃដីទំហំ ៧,៧៥៨៩ហិកតា (ប្រាំពីរហិកតាចិតសិបប្រាំអា និងប៉ែតសិបប្រាំបួនសង់ទីអា)
- គម្រោងក្រុមហ៊ុន CHINA PHOENIX PROPERTY CO., LTD. ផ្ទៃដីទំហំ ១១០ហិកតា (មួយរយដប់ហិកតា)
- គម្រោងក្រុមហ៊ុន ANHE REAL ESTATE (CAMBODIA) INVESTMENT DEVELOPMENT CO., LTD. ផ្ទៃដីទំហំ ១០,៧២៣៧ហិកតា (ដប់ហិកតាចិតសិបពីរអា និងសាមសិបប្រាំពីរសង់ទីអា)
- គម្រោងក្រុមហ៊ុន GUARDIAN GREEN INVESTMENT CO., LTD. ផ្ទៃដីទំហំ ៤,៨៧២៩ហិកតា (បួនហិកតាប៉ែតសិបប្រាំពីរអា និងម្ភៃប្រាំបួនសង់ទីអា)
- គម្រោងក្រុមហ៊ុន GARUDA GREEN INVESTMENT CO., LTD. ផ្ទៃដីទំហំ ៩,៤៦០២ហិកតា (ប្រាំបួនហិកតាសែសិបប្រាំមួយអា និងពីរសង់ទីអា)
- គម្រោងក្រុមហ៊ុន KAMPLOK ISLAND RESORT CO., LTD. ផ្ទៃដីទំហំ ៧,៤៣៦៩ហិកតា (ប្រាំពីរហិកតាសែសិបបីអា និងហុកសិបប្រាំបួនសង់ទីអា)។

ក្នុងករណីដែល ឯកឧត្តមអគ្គបណ្ឌិតសភាចារ្យឧបនាយករដ្ឋមន្ត្រី រដ្ឋមន្ត្រីក្រសួងសេដ្ឋកិច្ច និងហិរញ្ញវត្ថុ មានចុះដោយថាហេតុ ឯកឧត្តម អាចផ្ទេរសិទ្ធិនេះបាន។

នាយករដ្ឋមន្ត្រី នៃព្រះរាជាណាចក្រកម្ពុជា ចុះហត្ថលេខាខាងក្រោម លើលិខិតសិទ្ធិប្រទាននេះ ដើម្បីជាសក្ខីភាព ចំពោះការប្រគល់ប្រទានជូនឯកឧត្តម។



សម្តេចអគ្គមហាសេនាបតីតេជោ ហ៊ុន សែន



ព្រះរាជាណាចក្រកម្ពុជា

ជាតិ សាសនា ព្រះមហាក្សត្រ



រាជរដ្ឋាភិបាលកម្ពុជា

លេខ: ២៤១ អនក្រ.បក

**អនុក្រឹត្យ
ស្តីពី**

**ការធ្វើអនុប្បយោគផ្ទៃក្នុងនៃគម្រោងវិនិយោគអភិវឌ្ឍន៍ចំនួន ១៣ (ដប់បី) គម្រោង
ស្ថិតក្នុងតំបន់ប្រើប្រាស់ដោយមីនីស្ត្រ នៃឧទ្យានជាតិសមុទ្រព្រះសីហនុរាម
ភូមិសាស្ត្រស្រុកព្រៃលេង ខេត្តព្រះសីហនុ ជាទ្រព្យសម្បត្តិឯកជនរបស់រដ្ឋ**

រាជរដ្ឋាភិបាល

- បានឃើញរដ្ឋធម្មនុញ្ញនៃព្រះរាជាណាចក្រកម្ពុជា
- បានឃើញព្រះរាជក្រឹត្យលេខ នស/រកត/០៩១៨/៩២៥ ចុះថ្ងៃទី៦ ខែកញ្ញា ឆ្នាំ២០១៨ ស្តីពីការតែងតាំង
រាជរដ្ឋាភិបាលនៃព្រះរាជាណាចក្រកម្ពុជា
- បានឃើញព្រះរាជក្រឹត្យលេខ នស/រកត/០៣២០/៤២១ ចុះថ្ងៃទី៣០ ខែមីនា ឆ្នាំ២០២០ ស្តីពីការតែងតាំង
និងកែសម្រួលសមាសភាពរាជរដ្ឋាភិបាលនៃព្រះរាជាណាចក្រកម្ពុជា
- បានឃើញព្រះរាជក្រមលេខ នស/រកម/០៦១៨/០១២ ចុះថ្ងៃទី២៨ ខែមិថុនា ឆ្នាំ២០១៨ ដែលប្រកាស
ឱ្យប្រើច្បាប់ស្តីពីការរៀបចំ និងការប្រព្រឹត្តទៅនៃគណៈរដ្ឋមន្ត្រី
- បានឃើញព្រះរាជក្រមលេខ នស/រកម/០១៩៦/២១ ចុះថ្ងៃទី២៤ ខែមករា ឆ្នាំ១៩៩៦ ដែលប្រកាសឱ្យប្រើ
ច្បាប់ស្តីពីការបង្កើតក្រសួងបរិស្ថាន
- បានឃើញព្រះរាជក្រមលេខ នស/រកម/០២០៨/០០៧ ចុះថ្ងៃទី១៥ ខែកុម្ភៈ ឆ្នាំ២០០៨ ដែលប្រកាស
ឱ្យប្រើច្បាប់ស្តីពីតំបន់ការពារធម្មជាតិ
- បានឃើញព្រះរាជក្រមលេខ នស/រកម/០៨០១/១៤ ចុះថ្ងៃទី៣០ ខែសីហា ឆ្នាំ២០០១ ដែលប្រកាស
ឱ្យប្រើច្បាប់ភូមិបាល
- បានឃើញព្រះរាជក្រមលេខ នស/រកម/១១២០/០៣០ ចុះថ្ងៃទី១៤ ខែវិច្ឆិកា ឆ្នាំ២០២០ ដែលប្រកាស
ឱ្យប្រើច្បាប់ស្តីពីការគ្រប់គ្រង ការប្រើប្រាស់ និងការចាត់ចែងលើទ្រព្យសម្បត្តិរដ្ឋ
- បានឃើញព្រះរាជក្រឹត្យចុះថ្ងៃទី១ ខែវិច្ឆិកា ឆ្នាំ១៩៩៣ ស្តីពីការកំណត់តំបន់ការពារធម្មជាតិ
- បានឃើញអនុក្រឹត្យលេខ ២៣៤ អនក្រ.បក ចុះថ្ងៃទី៧ ខែវិច្ឆិកា ឆ្នាំ២០២១ ស្តីពីការរៀបចំ និងការ
ប្រព្រឹត្តទៅរបស់ក្រសួងបរិស្ថាន
- បានឃើញអនុក្រឹត្យលេខ ១០ អនក្រ.បក ចុះថ្ងៃទី១០ ខែមករា ឆ្នាំ២០២២ ស្តីពីការកែប្រែតំបន់ការពារ
ធម្មជាតិពីឧទ្យានជាតិព្រះសីហនុ « រាម » ទៅជាឧទ្យានជាតិសមុទ្រព្រះសីហនុរាម

1,

- បានឃើញអនុក្រឹត្យលេខ ១១ អនក្រ.បក ចុះថ្ងៃទី១០ ខែមករា ឆ្នាំ២០២២ ស្តីពីការកំណត់ និងការបែងចែកតំបន់គ្រប់គ្រងក្នុងឧទ្យានជាតិសមុទ្រព្រះសីហនុរាម
- យោងតាមសំណើរបស់រដ្ឋមន្ត្រីក្រសួងបរិស្ថាន

សម្រេច

មាត្រា ១ .-

ត្រូវបានធ្វើអនុប្បយោគពីទ្រព្យសម្បត្តិសាធារណៈរបស់រដ្ឋ មកជាទ្រព្យសម្បត្តិឯកជនរបស់រដ្ឋ ក្រោមលក្ខខណ្ឌចុះកិច្ចសន្យាជួលអចិន្ត្រៃយ៍រយៈពេលវែង ៥០(ហាសិប)ឆ្នាំ សម្រាប់គម្រោងវិនិយោគអភិវឌ្ឍន៍ស្ថិតក្នុងតំបន់ប្រើប្រាស់ដោយចីរភាព នៃឧទ្យានជាតិសមុទ្រព្រះសីហនុរាម ភូមិសាស្ត្រស្រុកព្រៃនប់ ខេត្តព្រះសីហនុ ចំនួន ១៣(ដប់បី)គម្រោង (ដូចមានផែនទី និងចំណុចនិយាមកា ភ្ជាប់ជាឧបសម្ព័ន្ធ នៃអនុក្រឹត្យនេះ) មានដូចខាងក្រោម៖

- គម្រោងក្រុមហ៊ុន CELESTIAL STARS LIMITED COMPANY ផ្ទៃដីទំហំ ៤០៩ហិកតា (បួនរយប្រាំបួនហិកតា)
- គម្រោងក្រុមហ៊ុន HTHH ISLAND INVESTMENT CO., LTD. ផ្ទៃដីទំហំ ១ ៦៦៨ហិកតា (មួយពាន់ប្រាំមួយរយហុកសិបប្រាំបីហិកតា)
- គម្រោងក្រុមហ៊ុន CAMB-PEK LAND CO., LTD. ផ្ទៃដីទំហំ ១៣៨ហិកតា (មួយរយសាមសិបប្រាំបីហិកតា)
- គម្រោងក្រុមហ៊ុន OCIC ផ្ទៃដីទំហំ ៣៤៣,៩៣៧៤ហិកតា (បីរយសែសិបបីហិកតាកៅសិបបីអា និងចិតសិបបួនសង់ទីអា)
- គម្រោងក្រុមហ៊ុន WING LUNG INTERNATIONAL INVESTMENT COMPANY LIMITED ផ្ទៃដីទំហំ ៤៩,៥៩៧៨ហិកតា (សែសិបប្រាំបួនហិកតាហាសិបប្រាំបួនអា និងចិតសិបប្រាំបី សង់ទីអា)
- គម្រោងក្រុមហ៊ុន CPNG INVESTMENT CO., LTD. ផ្ទៃដីទំហំ ១៤,៥៩៤៨ហិកតា (ដប់បួនហិកតាហាសិបប្រាំបួនអា និងសែសិបប្រាំបីសង់ទីអា)
- គម្រោងក្រុមហ៊ុន TL BEST VIEW CO., LTD. ឯ.ក ផ្ទៃដីទំហំ ៥,៦៣៨០ហិកតា (ប្រាំហិកតាហុកសិបបីអា និងប៉ែតសិបសង់ទីអា)
- គម្រោងក្រុមហ៊ុន CAMLUBE (CAMBODIA) CO., LTD. ផ្ទៃដីទំហំ ៧,៧៥៨៩ហិកតា (ប្រាំពីរហិកតាចិតសិបប្រាំអា និងប៉ែតសិបប្រាំបួនសង់ទីអា)
- គម្រោងក្រុមហ៊ុន CHINA PHOENIX PROPERTY CO., LTD. ផ្ទៃដីទំហំ ១១០ហិកតា (មួយរយដប់ហិកតា)
- គម្រោងក្រុមហ៊ុន ANHE REAL ESTATE (CAMBODIA) INVESTMENT DEVELOPMENT CO., LTD. ផ្ទៃដីទំហំ ១០,៧២៣៧ហិកតា (ដប់ហិកតាចិតសិបពីរអា និងសាមសិប ប្រាំពីរសង់ទីអា)
- គម្រោងក្រុមហ៊ុន GUARDIAN GREEN INVESTMENT CO., LTD. ផ្ទៃដីទំហំ ៤,៨៧២៩ហិកតា (បួនហិកតាប៉ែតសិបប្រាំពីរអា និងម្ភៃប្រាំបួនសង់ទីអា)
- គម្រោងក្រុមហ៊ុន GARUDA GREEN INVESTMENT CO., LTD. ផ្ទៃដីទំហំ ៩,៤៦០២ហិកតា (ប្រាំបួនហិកតាសែសិបប្រាំមួយអា និងពីរសង់ទីអា)
- គម្រោងក្រុមហ៊ុន KAMPLOK ISLAND RESORT CO., LTD. ផ្ទៃដីទំហំ ៧,៤៣៦៩ហិកតា (ប្រាំពីរហិកតាសែសិបបីអា និងហុកសិបប្រាំបួនសង់ទីអា)។



មាត្រា ២ .-

ផ្ទៃដីដូចមានចែងក្នុងមាត្រា ១ នៃអនុក្រឹត្យនេះ ត្រូវស្ថិតក្រោមការចាត់ចែងនីតិវិធីបន្តដោយក្រសួងបរិស្ថាន ជាអាជ្ញាធរកាន់កាប់ទ្រព្យសម្បត្តិ និងមានកិច្ចសហការជាមួយក្រសួងសេដ្ឋកិច្ច និងហិរញ្ញវត្ថុ ជាអាជ្ញាធរគ្រប់គ្រងទ្រព្យសម្បត្តិរដ្ឋ និងក្រសួងស្ថាប័នពាក់ព័ន្ធ ព្រមទាំងរដ្ឋបាលថ្នាក់ក្រោមជាតិ ស្របតាមច្បាប់ និងនីតិវិធីជាធរមាន។

មាត្រា ៣ .-

បទប្បញ្ញត្តិទាំងឡាយណាដែលផ្ទុយនឹងអនុក្រឹត្យនេះ ត្រូវទុកជានិរាករណ៍។

មាត្រា ៤ .-

រដ្ឋមន្ត្រីទទួលបន្ទុកទីស្តីការគណៈរដ្ឋមន្ត្រី រដ្ឋមន្ត្រីក្រសួងសេដ្ឋកិច្ចនិងហិរញ្ញវត្ថុ រដ្ឋមន្ត្រីក្រសួងបរិស្ថាន រដ្ឋមន្ត្រីគ្រប់គ្រង និងប្រធានគ្រប់ស្ថាប័នដែលពាក់ព័ន្ធ ត្រូវទទួលបន្ទុកអនុវត្តអនុក្រឹត្យនេះ តាមភារកិច្ចរៀងៗខ្លួន ចាប់ពីថ្ងៃចុះហត្ថលេខាតទៅ។

ថ្ងៃពុធ ៨ រោច ខែទតិយសាសន៍ឆ្នាំថោះ បញ្ចស័ក ព.ស.២៥៦៧
ធ្វើនៅរាជធានីភ្នំពេញ ថ្ងៃទី ០៩ ខែ សីហា ឆ្នាំ២០២៣ ✓



សម្តេចអគ្គមហាសេនាបតីតេជោ ហ៊ុន សែន

បានយកសេចក្តីគោរពជម្រាបជូន
សម្តេចអគ្គមហាសេនាបតីតេជោនាយករដ្ឋមន្ត្រី សូមហត្ថលេខា
រដ្ឋមន្ត្រីក្រសួងបរិស្ថាន

ស្រា ឈន់

- កន្លែងទទួល:**
- ក្រសួងព្រះបរមរាជវាំង
 - អគ្គលេខាធិការដ្ឋានក្រុមប្រឹក្សាធម្មនុញ្ញ
 - អគ្គលេខាធិការដ្ឋានព្រឹទ្ធសភា
 - អគ្គលេខាធិការដ្ឋានរដ្ឋសភា
 - ខុទ្ទកាល័យសម្តេចអគ្គមហាសេនាបតីតេជោនាយករដ្ឋមន្ត្រី
 - ខុទ្ទកាល័យសម្តេច ឯកឧត្តម ឧបនាយករដ្ឋមន្ត្រី
 - ដូចមាត្រា ៤
 - រាជកិច្ច
 - ឯកសារ កាលប្បវត្តិ


ផែនទី ឧបសម្ព័ន្ធ តែមេត្រីក្រុមលេខ ២៤៤ នៃ ស្រុក ជ្រុងស្រះ ខេត្ត ក្រចេះ ដែលជាប់នឹង ផ្លូវជាតិលេខ ៦ ភាគឦសាន ខេត្ត កែប និង ខេត្ត កំពង់ឆ្នាំង ខេត្ត កំពង់ចាម និង ខេត្ត កំពង់ធំ



សម្រាប់ គ្រប់ ទម្រង់ ទំហំ ដី ទាំង អស់

ល.រ	ល.រ ខេត្ត	ល.រ ខេត្ត	ល.រ ខេត្ត	ល.រ ខេត្ត	ល.រ ខេត្ត	ល.រ ខេត្ត	ល.រ ខេត្ត
1	1165000	1165000	1165000	1165000	1165000	1165000	1165000
2	1165000	1165000	1165000	1165000	1165000	1165000	1165000
3	1165000	1165000	1165000	1165000	1165000	1165000	1165000
4	1165000	1165000	1165000	1165000	1165000	1165000	1165000
5	1165000	1165000	1165000	1165000	1165000	1165000	1165000
6	1165000	1165000	1165000	1165000	1165000	1165000	1165000
7	1165000	1165000	1165000	1165000	1165000	1165000	1165000
8	1165000	1165000	1165000	1165000	1165000	1165000	1165000
9	1165000	1165000	1165000	1165000	1165000	1165000	1165000
10	1165000	1165000	1165000	1165000	1165000	1165000	1165000
11	1165000	1165000	1165000	1165000	1165000	1165000	1165000
12	1165000	1165000	1165000	1165000	1165000	1165000	1165000
13	1165000	1165000	1165000	1165000	1165000	1165000	1165000
14	1165000	1165000	1165000	1165000	1165000	1165000	1165000
15	1165000	1165000	1165000	1165000	1165000	1165000	1165000
16	1165000	1165000	1165000	1165000	1165000	1165000	1165000
17	1165000	1165000	1165000	1165000	1165000	1165000	1165000
18	1165000	1165000	1165000	1165000	1165000	1165000	1165000
19	1165000	1165000	1165000	1165000	1165000	1165000	1165000
20	1165000	1165000	1165000	1165000	1165000	1165000	1165000
21	1165000	1165000	1165000	1165000	1165000	1165000	1165000
22	1165000	1165000	1165000	1165000	1165000	1165000	1165000
23	1165000	1165000	1165000	1165000	1165000	1165000	1165000
24	1165000	1165000	1165000	1165000	1165000	1165000	1165000
25	1165000	1165000	1165000	1165000	1165000	1165000	1165000
26	1165000	1165000	1165000	1165000	1165000	1165000	1165000
27	1165000	1165000	1165000	1165000	1165000	1165000	1165000
28	1165000	1165000	1165000	1165000	1165000	1165000	1165000
29	1165000	1165000	1165000	1165000	1165000	1165000	1165000
30	1165000	1165000	1165000	1165000	1165000	1165000	1165000
31	1165000	1165000	1165000	1165000	1165000	1165000	1165000
32	1165000	1165000	1165000	1165000	1165000	1165000	1165000
33	1165000	1165000	1165000	1165000	1165000	1165000	1165000
34	1165000	1165000	1165000	1165000	1165000	1165000	1165000
35	1165000	1165000	1165000	1165000	1165000	1165000	1165000
36	1165000	1165000	1165000	1165000	1165000	1165000	1165000
37	1165000	1165000	1165000	1165000	1165000	1165000	1165000
38	1165000	1165000	1165000	1165000	1165000	1165000	1165000
39	1165000	1165000	1165000	1165000	1165000	1165000	1165000
40	1165000	1165000	1165000	1165000	1165000	1165000	1165000


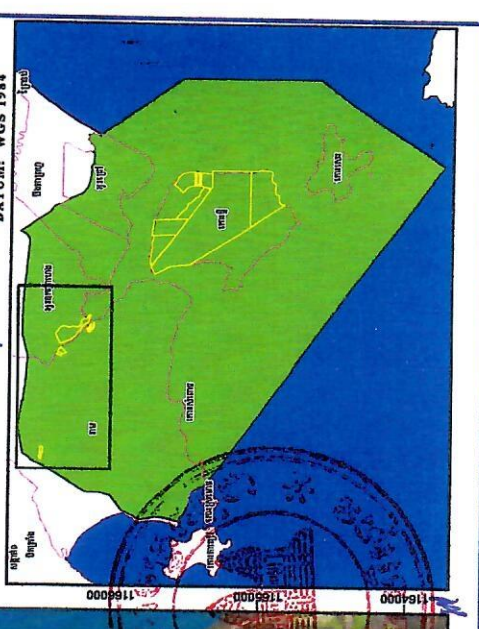
1172000 1171000 1170000 1169000 1168000 1167000 1166000 1165000 1164000



សម្ព័ន្ធម្រុះ
ក្រុមភូមិភាគឦសាន
កំបង់ឆ្នាំង
កំបង់សាមគន់
កំបង់ប្រាសាទស្រីព្រាហ្មណ៍
ក្រុមហ៊ុន ភ្នំព្រះស័យស្រុក



MAP INFORMATION:
UNIT: METER
SYSTEM: UTM
ZONE: 48N
DATUM: WGS 1984



ផែនទី ទម្រង់ទិន្នន័យគោលដៅនៃអនុវត្តកម្រិតទំនាក់ទំនង ដីស្រែ ៣០០០ ហិកតា ភ្នំពេញ..... ដីស្រែ ៣០០០ ហិកតា ភ្នំពេញ..... ដីស្រែ ៣០០០ ហិកតា ភ្នំពេញ..... ដីស្រែ ៣០០០ ហិកតា ភ្នំពេញ..... ដីស្រែ ៣០០០ ហិកតា ភ្នំពេញ.....



កូដ	ប្រភេទដី	លេខដី	ផ្ទៃដី (ហិកតា)	ស្ថាប័នកម្ម	ស្ថានភាព
1	ដីស្រែ	1	154,000.00	OGC	ស្រែស្រវឹង
2	ដីស្រែ	2	101,347.60	OGC	ស្រែស្រវឹង
3	ដីស្រែ	3	163,000.00	HTI INVESTMENT CO., LTD	ស្រែស្រវឹង
4	ដីស្រែ	4	409,000.00	DTM ORIENTAL STARS LIMITED COMPANY	ស្រែស្រវឹង

កូដ	ឈ្មោះ	លេខដី	ផ្ទៃដី (ហិកតា)
1	ដីស្រែ	1	154,000.00
2	ដីស្រែ	2	101,347.60
3	ដីស្រែ	3	163,000.00
4	ដីស្រែ	4	409,000.00

កូដ	ឈ្មោះ	លេខដី	ផ្ទៃដី (ហិកតា)
5	ដីស្រែ	5	...
6	ដីស្រែ	6	...
7	ដីស្រែ	7	...
8	ដីស្រែ	8	...
9	ដីស្រែ	9	...
10	ដីស្រែ	10	...

កូដ	ឈ្មោះ	លេខដី	ផ្ទៃដី (ហិកតា)
11	ដីស្រែ	11	...
12	ដីស្រែ	12	...
13	ដីស្រែ	13	...
14	ដីស្រែ	14	...
15	ដីស្រែ	15	...
16	ដីស្រែ	16	...
17	ដីស្រែ	17	...
18	ដីស្រែ	18	...
19	ដីស្រែ	19	...
20	ដីស្រែ	20	...

កូដ	ឈ្មោះ	លេខដី	ផ្ទៃដី (ហិកតា)
21	ដីស្រែ	21	...
22	ដីស្រែ	22	...
23	ដីស្រែ	23	...
24	ដីស្រែ	24	...
25	ដីស្រែ	25	...
26	ដីស្រែ	26	...
27	ដីស្រែ	27	...
28	ដីស្រែ	28	...
29	ដីស្រែ	29	...
30	ដីស្រែ	30	...

កូដ	ឈ្មោះ	លេខដី	ផ្ទៃដី (ហិកតា)
31	ដីស្រែ	31	...
32	ដីស្រែ	32	...
33	ដីស្រែ	33	...
34	ដីស្រែ	34	...
35	ដីស្រែ	35	...
36	ដីស្រែ	36	...
37	ដីស្រែ	37	...
38	ដីស្រែ	38	...
39	ដីស្រែ	39	...
40	ដីស្រែ	40	...

កូដ	ឈ្មោះ	លេខដី	ផ្ទៃដី (ហិកតា)
41	ដីស្រែ	41	...
42	ដីស្រែ	42	...
43	ដីស្រែ	43	...
44	ដីស្រែ	44	...
45	ដីស្រែ	45	...
46	ដីស្រែ	46	...
47	ដីស្រែ	47	...
48	ដីស្រែ	48	...
49	ដីស្រែ	49	...
50	ដីស្រែ	50	...

កូដ	ឈ្មោះ	លេខដី	ផ្ទៃដី (ហិកតា)
51	ដីស្រែ	51	...
52	ដីស្រែ	52	...
53	ដីស្រែ	53	...
54	ដីស្រែ	54	...
55	ដីស្រែ	55	...
56	ដីស្រែ	56	...
57	ដីស្រែ	57	...
58	ដីស្រែ	58	...
59	ដីស្រែ	59	...
60	ដីស្រែ	60	...

កូដ	ឈ្មោះ	លេខដី	ផ្ទៃដី (ហិកតា)
61	ដីស្រែ	61	...
62	ដីស្រែ	62	...
63	ដីស្រែ	63	...
64	ដីស្រែ	64	...
65	ដីស្រែ	65	...
66	ដីស្រែ	66	...
67	ដីស្រែ	67	...
68	ដីស្រែ	68	...
69	ដីស្រែ	69	...
70	ដីស្រែ	70	...

កូដ	ឈ្មោះ	លេខដី	ផ្ទៃដី (ហិកតា)
71	ដីស្រែ	71	...
72	ដីស្រែ	72	...
73	ដីស្រែ	73	...
74	ដីស្រែ	74	...
75	ដីស្រែ	75	...
76	ដីស្រែ	76	...
77	ដីស្រែ	77	...
78	ដីស្រែ	78	...
79	ដីស្រែ	79	...
80	ដីស្រែ	80	...

កូដ	ឈ្មោះ	លេខដី	ផ្ទៃដី (ហិកតា)
81	ដីស្រែ	81	...
82	ដីស្រែ	82	...
83	ដីស្រែ	83	...
84	ដីស្រែ	84	...
85	ដីស្រែ	85	...
86	ដីស្រែ	86	...
87	ដីស្រែ	87	...
88	ដីស្រែ	88	...
89	ដីស្រែ	89	...
90	ដីស្រែ	90	...

កូដ	ឈ្មោះ	លេខដី	ផ្ទៃដី (ហិកតា)
91	ដីស្រែ	91	...
92	ដីស្រែ	92	...
93	ដីស្រែ	93	...
94	ដីស្រែ	94	...
95	ដីស្រែ	95	...
96	ដីស្រែ	96	...
97	ដីស្រែ	97	...
98	ដីស្រែ	98	...
99	ដីស្រែ	99	...
100	ដីស្រែ	100	...

កូដ	ឈ្មោះ	លេខដី	ផ្ទៃដី (ហិកតា)
101	ដីស្រែ	101	...
102	ដីស្រែ	102	...
103	ដីស្រែ	103	...
104	ដីស្រែ	104	...
105	ដីស្រែ	105	...
106	ដីស្រែ	106	...
107	ដីស្រែ	107	...
108	ដីស្រែ	108	...
109	ដីស្រែ	109	...
110	ដីស្រែ	110	...

កូដ	ឈ្មោះ	លេខដី	ផ្ទៃដី (ហិកតា)
111	ដីស្រែ	111	...
112	ដីស្រែ	112	...
113	ដីស្រែ	113	...
114	ដីស្រែ	114	...
115	ដីស្រែ	115	...
116	ដីស្រែ	116	...
117	ដីស្រែ	117	...
118	ដីស្រែ	118	...
119	ដីស្រែ	119	...
120	ដីស្រែ	120	...

កូដ	ឈ្មោះ	លេខដី	ផ្ទៃដី (ហិកតា)
121	ដីស្រែ	121	...
122	ដីស្រែ	122	...
123	ដីស្រែ	123	...
124	ដីស្រែ	124	...
125	ដីស្រែ	125	...
126	ដីស្រែ	126	...
127	ដីស្រែ	127	...
128	ដីស្រែ	128	...
129	ដីស្រែ	129	...
130	ដីស្រែ	130	...